



GIS Mobile Portal

(งานบันทึกรูปแบบการใช้น้ำผิดปกติจากภาคสนาม)



เฉลิมเกียรติ เสนาะดีกุลภัทร์

วศ.4 กสภ.ฝมส

อบรมใช้ App บันทึกข้อมูล “รูปแบบการใช้น้ำผิดปกติ” บนระบบ GIS



จัดอบรม
- สสมบ.
- สสส.



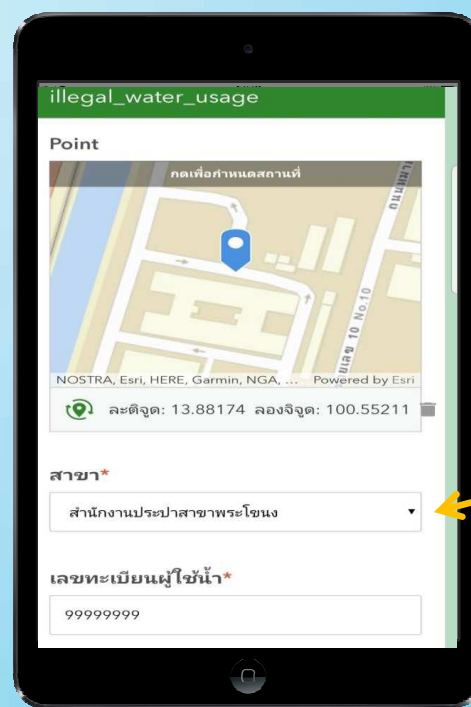
- สสต.
- สสว.



เมื่อพบเห็นการใช้น้ำผิดปกติ ภาคนนาม



Scan for sent (เปิด GPSมือถือ)



กรอกข้อมูล
และรูปถ่าย

ปรับปรุง Application หลังการสอน



สามารถแบบรูปถ่ายได้ 3 รูป

การดูข้อมูลและอัปเดตสถานะ รูปแบบการใช้น้ำผิดปกติบนระบบ GIS

เลือก
“ARCGIS”

User : stealwater
Pass : stealwater123

Sign in

Sign in to GIS portal การประปา
นครหลวง

Using

METROPOLITAN WATERWORKS AUTHORITY

OR

ARCGIS

Username

Password

☐ Keep me signed in

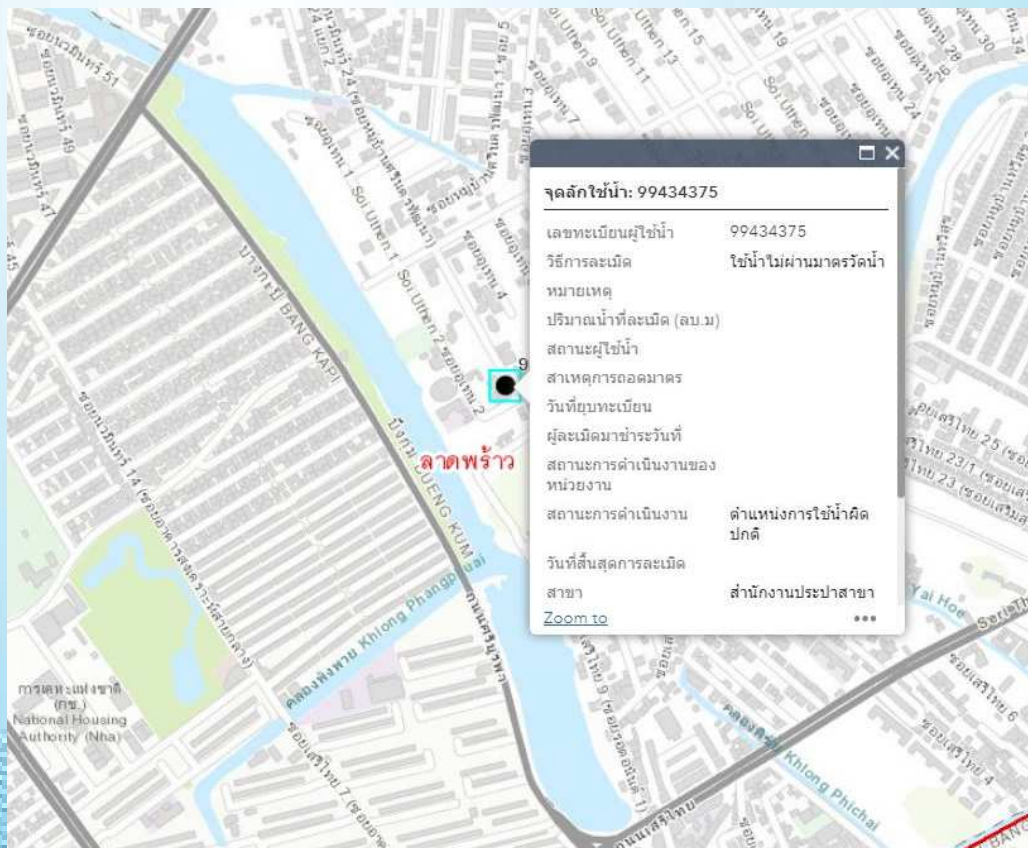
SIGN IN

[Forgot password?](#)

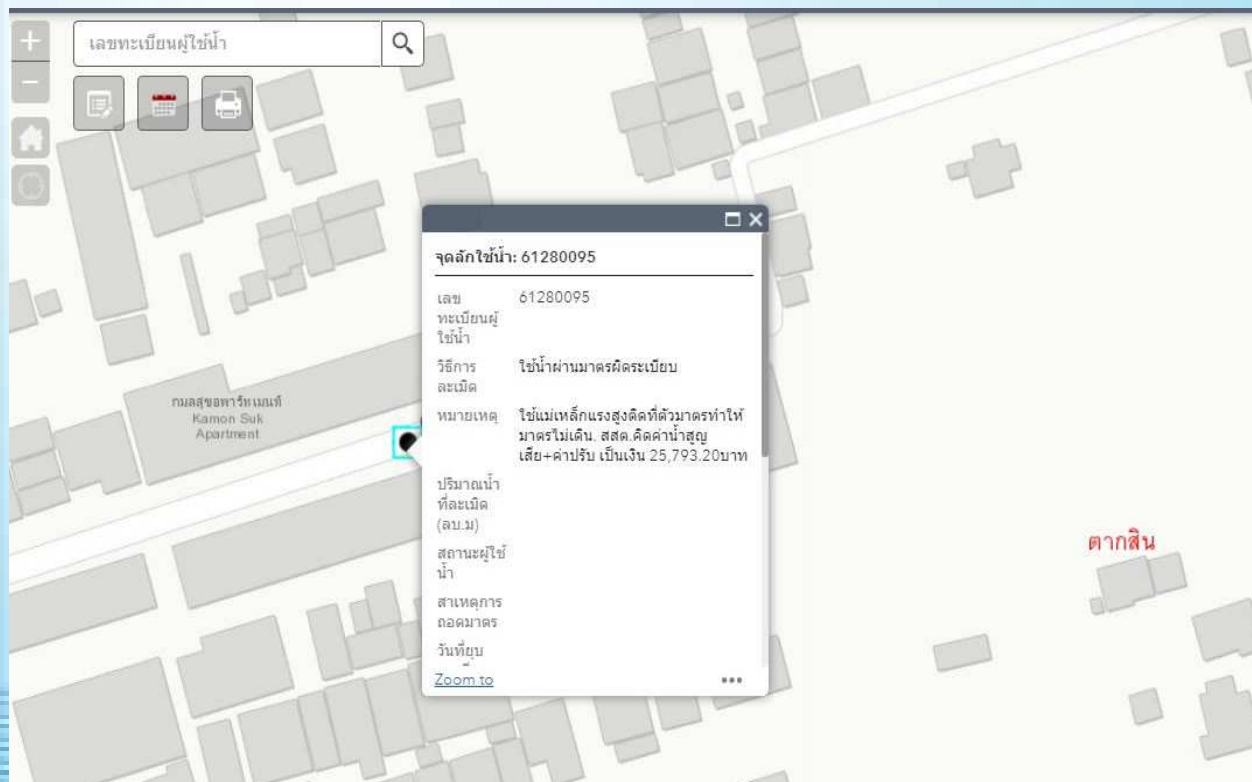
Link เข้าใช้งาน

<http://gisportal.mwa.co.th/portal/apps/webappviewer/index.html?id=fe5508af2fba47adbeed5581d343dd2e>


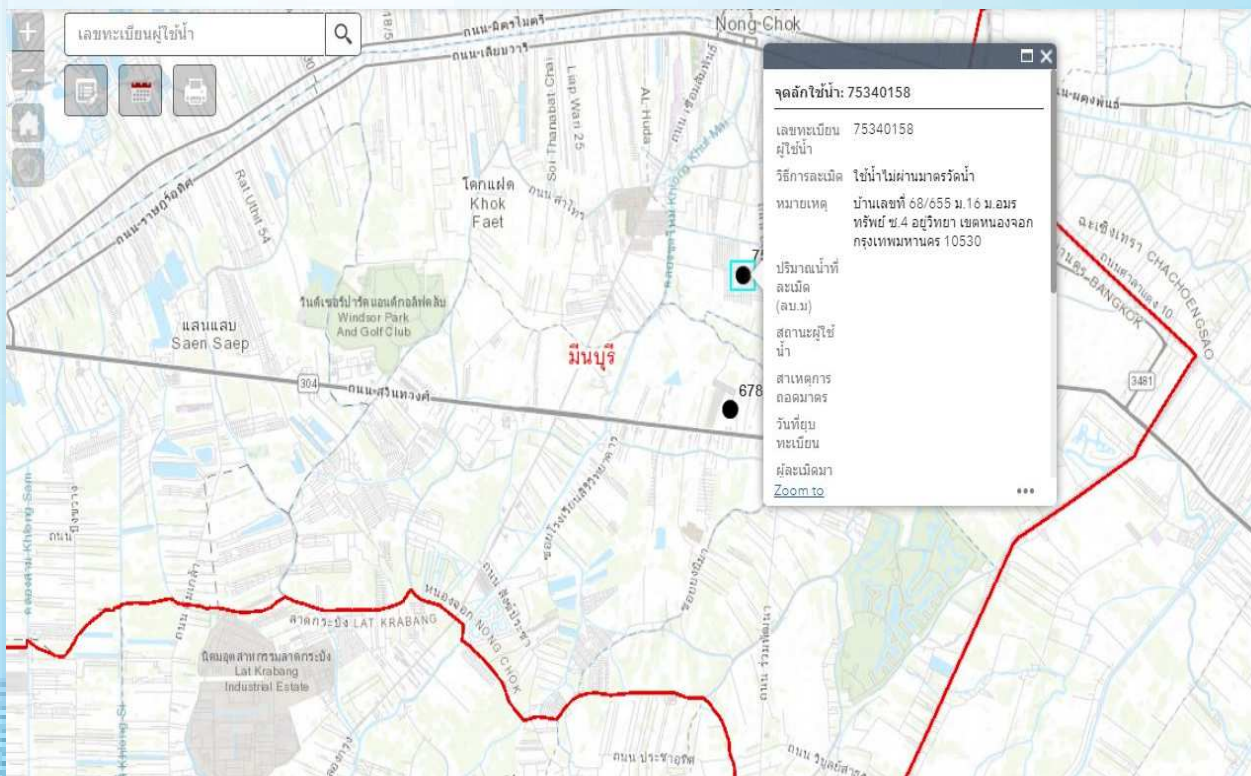
แสดงตำแหน่งที่ข้อมูลถูกบันทึก (สาขาลาดพร้าว)



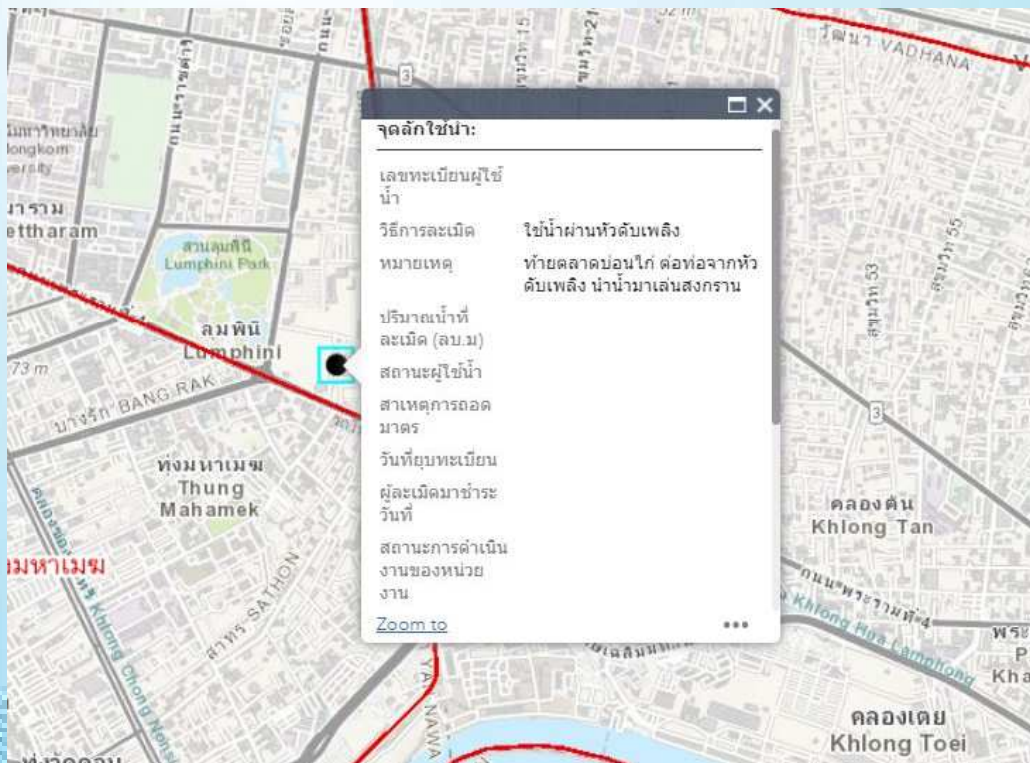
แสดงตำแหน่งที่ข้อมูลถูกบันทึก (สาขาตากสิน)



แสดงตำแหน่งที่ข้อมูลถูกบันทึก (สาขามีนบุรี)



แสดงตำแหน่งที่ข้อมูลถูกบันทึก (หัวดับเพลิง)



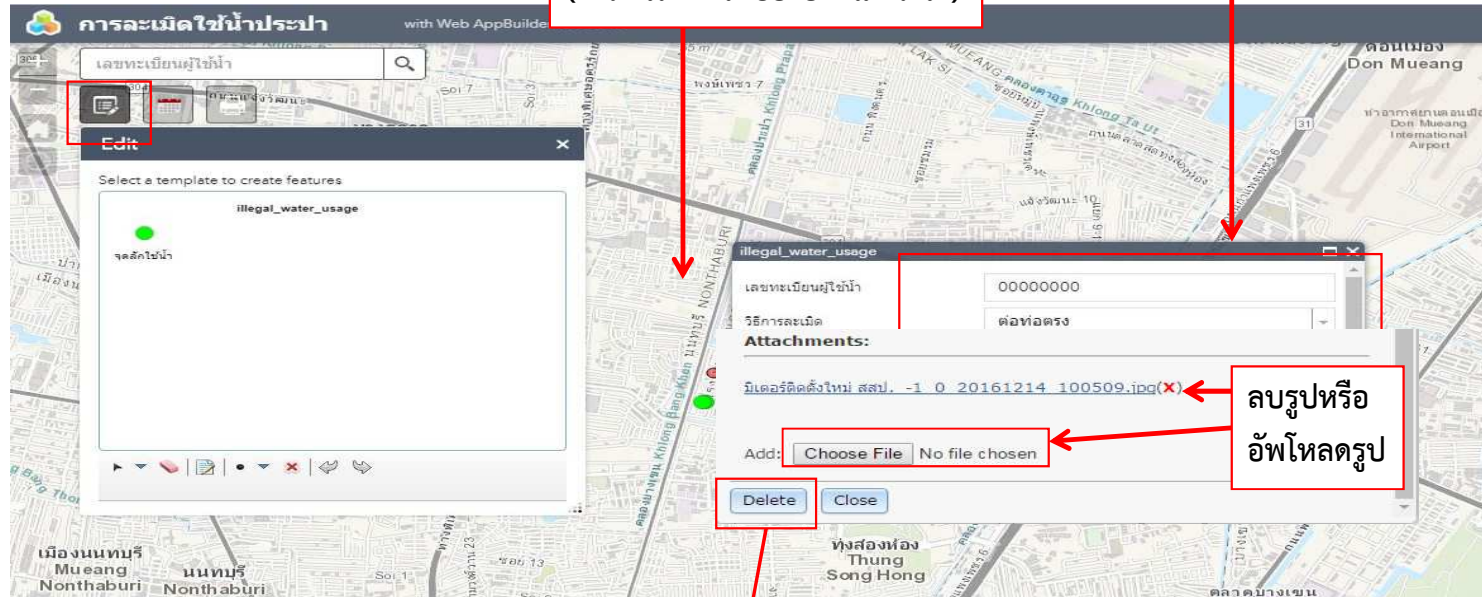
การแก้ไขข้อมูล สำหรับงานภาค Office

เครื่องมือแก้ไข

1. คลิกที่
เครื่องมือ

2. คลิกที่จุดมิเตอร์
(สามารถลากเพื่อย้ายตำแหน่งได้)

3. แก้ไขข้อมูล



ลบรูปหรือ
อัปโหลดรูป

ลบจุด



GIS Mobile Portal